

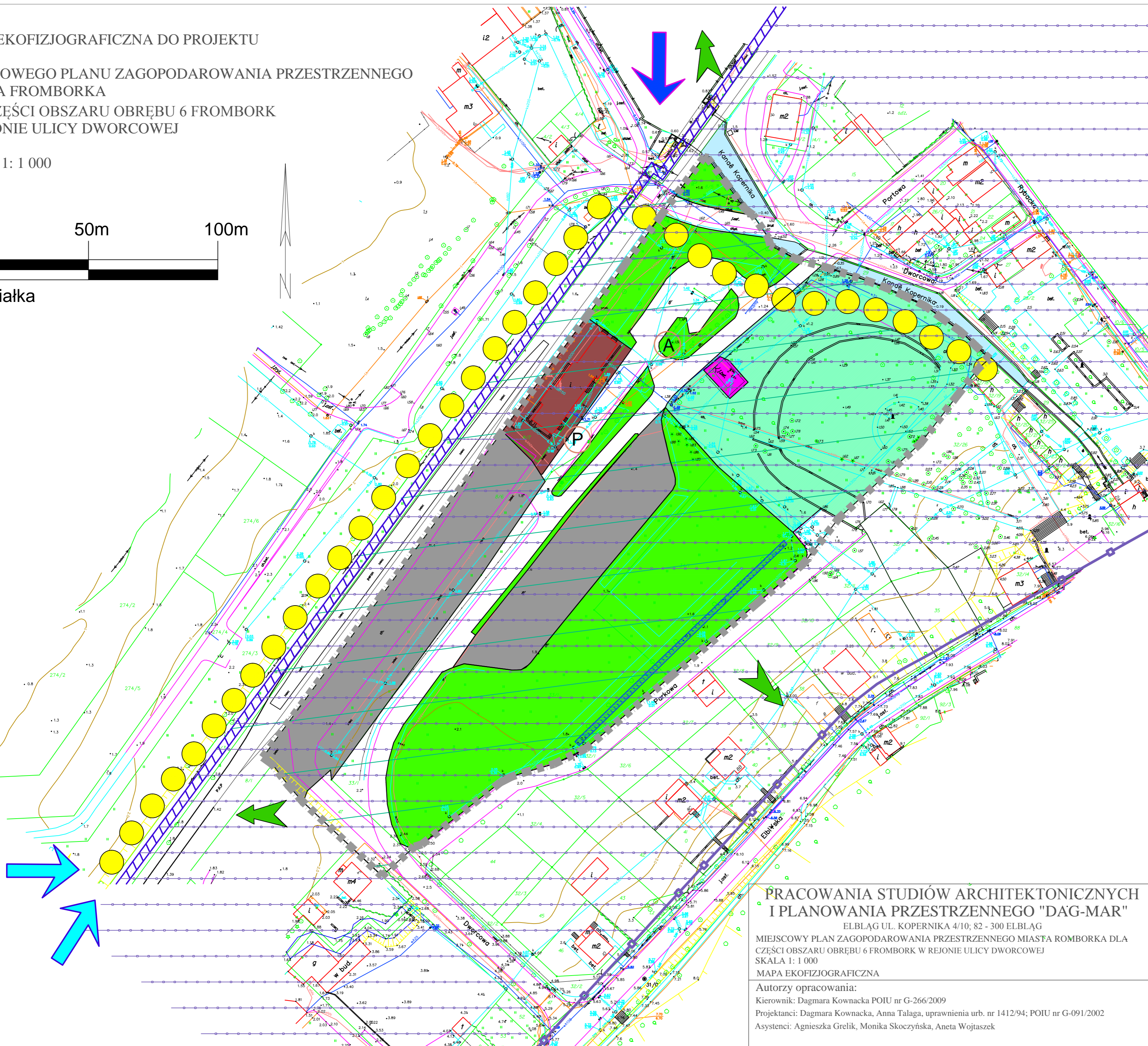
MAPA EKOFIZJOGRAFICZNA DO PROJEKTU

MIEJSCOWEGO PLANU ZAGOPODAROWANIA PRZESTRZENNEGO
MIASTA FROMBORKA
DLA CZĘŚCI OBSZARU OBREBU 6 FROMBORK
W REJONIE ULICY DWORCOWEJ












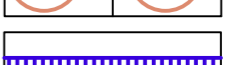
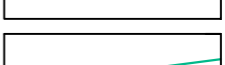

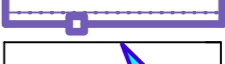


SKALA 1: 1 000



podziałka



LEGENDA:

-  GRANICA OBSZARU OBJĘTEGO USTALENIAMI PLANU
-  LINIE ROZGRANICZAJĄCE O RÓŻNYM SPOSOBIE UŻYTKOWANIA
- OBECNY RODZAJ ZAGOSPODAROWANIA**
-  TEREN ZABUDOWY MIESZKANIOWEJ
-  TEREN ZIELENI NIURZĄDZONEJ (100% POWIERZCHNI BIOLOGICZNIE CZYNNEJ)
-  PARKINGI (TERENY O 0% POWIERZCHNI BIOLOGICZNIE CZYNNEJ)
-  TERENY KOMUNIKACYJNE (TERENY O 0% POWIERZCHNI BIOLOGICZNIE CZYNNEJ)
-  TEREN PRZEPOMPOWNI ŚCIEKÓW (O MINIMALNEJ POWIERZCHNI BIOLOGICZNIE CZYNNEJ)
-  TEREN ZIELENI URZĄDZONEJ - SKWEREK MIEJSKI (TEREN O 80% POWIERZCHNI BIOLOGICZNIE CZYNNEJ)
-  TERENY WÓD
-  CIĄGI PIESZO - ROWEROWE
-  PRZYSTANEK AUTOBUSOWY/ PRZYSTANEK KOLEJOWY
-  WAŁ SZTORMOWY
-  OBSZAR ZAGROŻONY WYSTĄPIENIEM POWODZI MORSKIEJ
-  OBSZAR PASA OCHRONNEGO BRZEGU MORSKIEGO
-  GŁÓWNE KIERUNKI PRZEWIETRZANIA
-  WIATRY NAJSILNIEJSZE
-  GŁÓWNE KIERUNKI ZEWNĘTRZNYCH POWIĄZAŃ PRZYRODNICZYCH

PRACOWNIA STUDIÓW ARCHITEKTONICZNYCH
I PLANOWANIA PRZESTRZENNEGO "DAG-MAR"

ELBLĄG UL. KOPERNIKA 4/10; 82 - 300 ELBLĄG
MIEJSCOWY PLAN ZAGOPODAROWANIA PRZESTRZENNEGO MIASTA FROMBORKA DLA
CZĘŚCI OBSZARU OBREBU 6 FROMBORK W REJONIE ULICY DWORCOWEJ
SKALA 1: 1 000

MAPA EKOFIZJOGRAFICZNA

Autorzy opracowania:

Kierownik: Dagmara Kownacka POIU nr G-266/2009

Projektanci: Dagmara Kownacka, Anna Talaga, uprawnienia urb. nr 1412/94; POIU nr G-091/2002

Asystenci: Agnieszka Grelik, Monika Skoczynska, Aneta Wojtaszek